



INSTANCIA

D./Dña. RICARDO SÁENZ ORTEGA

con domicilio en AVDA. DE BURGOS, SIN.

nº _____ piso _____ Localidad SASAMÓN (BU) C.P. 09123

Teléfono 630 018 555 con D.N.I. 13.163.003-B

EXPONE: ALEGO QUE EN EL PLANO EXPUESTO DE LA APROVACIÓN INICIAL DE LAS NORMAS URBANÍSTICAS EN EL AYUNTAMIENTO DE SASAMÓN CON FECHA DE JUNIO 2012 EN LAS QUE SE REFLECTAN LOS LÍMITES DE LOS SUELOS NO SON COINCIDENTES CON EL PLANO DEL DOCUMENTO DE AVANCE PREVIO DE FECHA NOVIEMBRE 2011 POR LO QUE; SOLICITO:

SOLICITA: LA MODIFICACIÓN E INCLUSIÓN DE LA FINCA N.º 1080 DE POL. 515 COMO FINCA DE SUELO URBANO Y TAMBIÉN A SU VEZ LA EXCLUSIÓN SOBRE DICHA FINCA DEL LÍMITE DE PROTECCIÓN CULTURAL EN LA QUE SE BASA EL ESTUDIO DE "CRONOS" Y DEJARLO TAL Y COMO ESTÁ REFLECTADO EN EL PLANO DE FECHA NOVIEMBRE DE 2011 DE LA DOCUMENTACIÓN DE "AVANCE" (SEGÚN BOP 18 JULIO '12)

Sasamón, 27 de AGOSTO de 2012

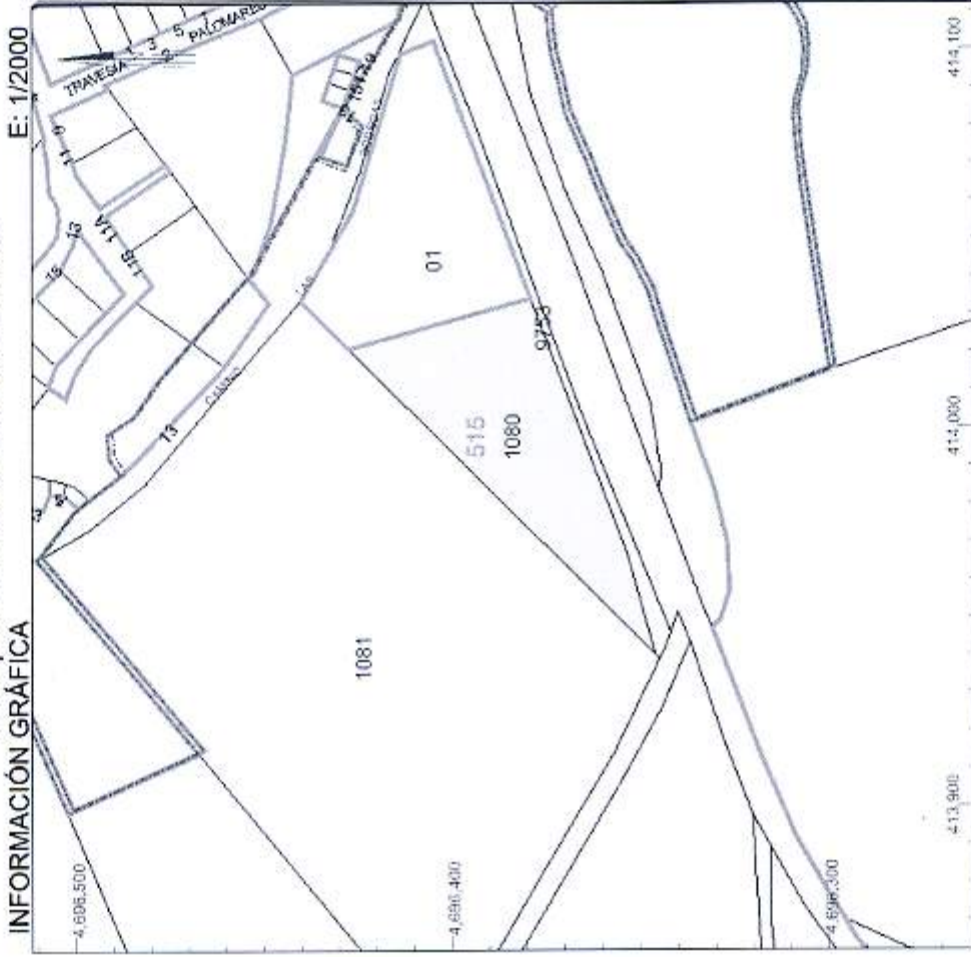
El Titular,

Ilmo. Sr. Alcalde del Ayuntamiento de Sasamón (Burgos)

CONSULTA DESCRIPTIVA Y GRÁFICA DE DATOS CATASTRALES BIENES INMUEBLES DE NATURALEZA RÚSTICA

Municipio de SASAMON Provincia de BURGOS

INFORMACIÓN GRÁFICA



Este documento no es una certificación catastral, pero sus datos pueden ser verificados a través del 'Acceso a datos catastrales no protegidos' de la SEC.

Lunes, 27 de Agosto de 2012

- 414,100 Coordenadas UTM, en metros.
- Límite de Manzana
- Límite de Parcela
- Límite de Construcciones
- Mobiliario y aceras
- Límite zona verde
- Hidrografía


GOBIERNO DE ESPAÑA
MINISTERIO DE HACIENDA Y ADMINISTRACIONES PÚBLICAS
SECRETARÍA DE ESTADO DE HACIENDA
 DIRECCIÓN GENERAL DEL CATASTRO
 Sede Electrónica del Catastro


REFERENCIA CATASTRAL DEL INMUEBLE
09375A51501080000SX

DATOS DEL INMUEBLE

LOCALIZACIÓN	Polígono 515 Parcela 1080		
LA CALVA. SASAMON [BURGOS]			
USO LOCAL PRINCIPAL	Agrario [Labor o Labradío secoano 04]	ANO CONSTRUCCIÓN	--
COEFICIENTE DE PARTICIPACIÓN	100,000000	SUPERFICIE CONSTRUIDA (m²)	--

DATOS DE LA FINCA A LA QUE PERTENECE EL INMUEBLE

SITUACIÓN	Polígono 515 Parcela 1080		
LA CALVA. SASAMON [BURGOS]			
SUPERFICIE CONSTRUIDA (m²)	--	SUPERFICIE SUELO (m²)	2.580
		TIPO DE FINCA	--



GOBIERNO DE ESPAÑA

MINISTERIO DE HACIENDA Y ADMINISTRACIONES PÚBLICAS

SECRETARÍA DE ESTADO DE HACIENDA

DIRECCIÓN GENERAL DEL Catastro

Servicio Electrónico del Catastro

CERTIFICACIÓN CATASTRAL DESCRIPTIVA Y GRÁFICA BIENES INMUEBLES DE NATURALEZA URBANA

Municipio de SASAMON Provincia de BURGOS

Solicitante: AYUNTAMIENTO DE SASAMON [BURGOS]
Fecha de emisión: Lunes, 27 de Agosto de 2012
Finalidad: identificación finca

REFERENCIA CATASTRAL DEL INMUEBLE
3870701VM1937S0001TS

DATOS DEL INMUEBLE

LOCALIZACIÓN	CM LAS BODEGAS		
	09123 SASAMON [Sasamon] [BURGOS]		
USO LOCAL PRINCIPAL	Residencial	AÑO CONSTRUCCIÓN	2005
		SUPERFICIE CONSTRUIDA [m ²]	336
COEFICIENTE DE PARTICIPACIÓN	100,000000	VALOR CATASTRAL [€]	77.034,61
VALOR SUELO [€]	23.998,65	VALOR CONSTRUCCIÓN [€]	53.035,96
		AÑO VALOR	2012

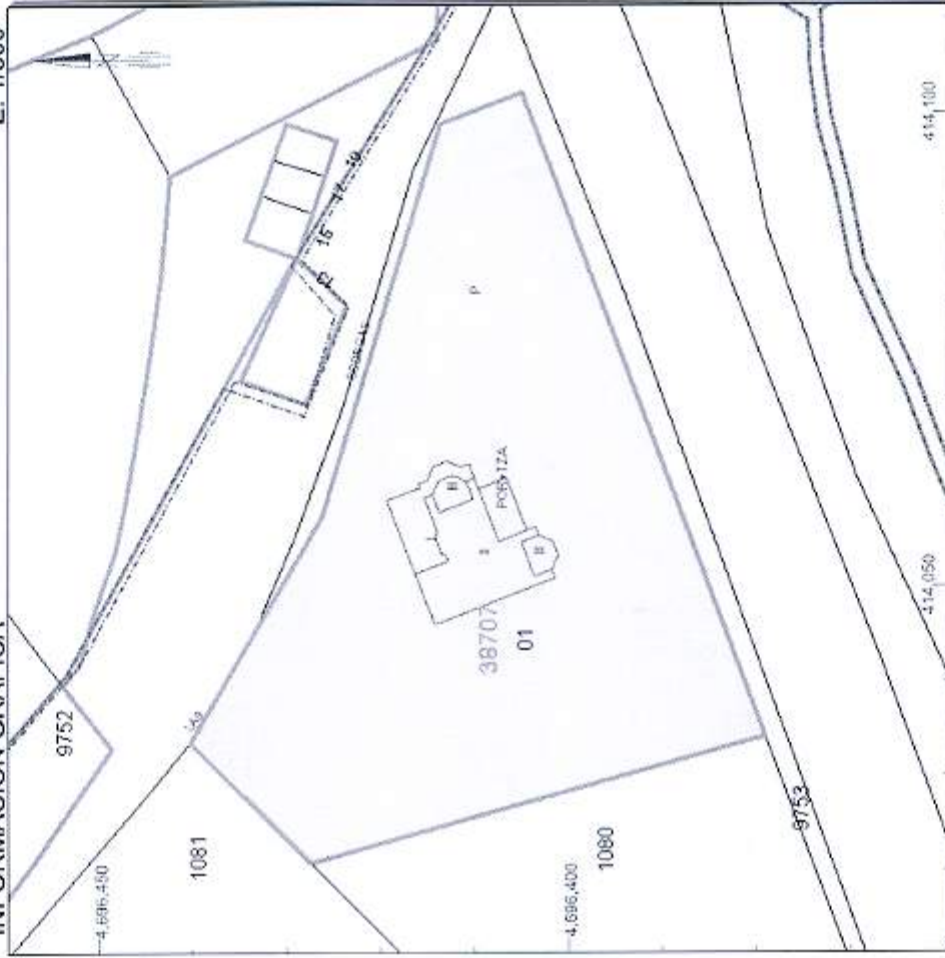
DATOS DE TITULARIDAD

APellidos y NOMBRES Y NOMBRE Y NOMBRES SOCIAL	NIF
SALAZAR ORTEGA JAVIER	71265599F
CAPA MORAL VERONICA	71268298S
DOMICILIO FISCAL	
CL VITORIA	BIS- 37 PI:1 Pt:C
09004 BURGOS [BURGOS]	
DERECHO	
100% de Propiedad	

DATOS DE LA FINCA A LA QUE PERTENECE EL INMUEBLE

SITUACIÓN	
CM LAS BODEGAS	
SASAMON [Sasamon] [BURGOS]	
SUPERFICIE CONSTRUIDA [m ²]	336
SUPERFICIE SUELO [m ²]	2.581
TIPO DE FINCA	Parcela con un unico inmueble

INFORMACIÓN GRÁFICA E: 1/800



Este certificado refleja los datos incorporados a la Base de Datos Nacional del Catastro. Solo podrá utilizarse para el ejercicio de las competencias del solicitante

414,100 Coordenadas UTM, en metros.
 Límite de Manzana
 Límite de Parcela
 Límite de Construcciones
 Mobiliario y aceras
 Límite zona verde
 Hidrografía

VER ANEXO DE COLINDANTES



GOBIERNO DE ESPAÑA
MINISTERIO DE HACIENDA Y ADMINISTRACIONES PÚBLICAS

SECRETARÍA DE ESTADO DE HACIENDA
DIRECCIÓN GENERAL DEL Catastro

Sede Electrónica del Catastro

CERTIFICACIÓN CATASTRAL DESCRIPTIVA Y GRÁFICA BIENES INMUEBLES DE NATURALEZA URBANA

Municipio de SASAMON Provincia de BURGOS

Solicitante: AYUNTAMIENTO DE SASAMON [BURGOS]
Fecha de emisión: Lunes, 27 de Agosto de 2012
Finalidad: identificación finca

INFORMACIÓN GRÁFICA E: 1/800

REFERENCIA CATASTRAL DEL INMUEBLE
3870701VM1937S0001 TS

DATOS DEL INMUEBLE

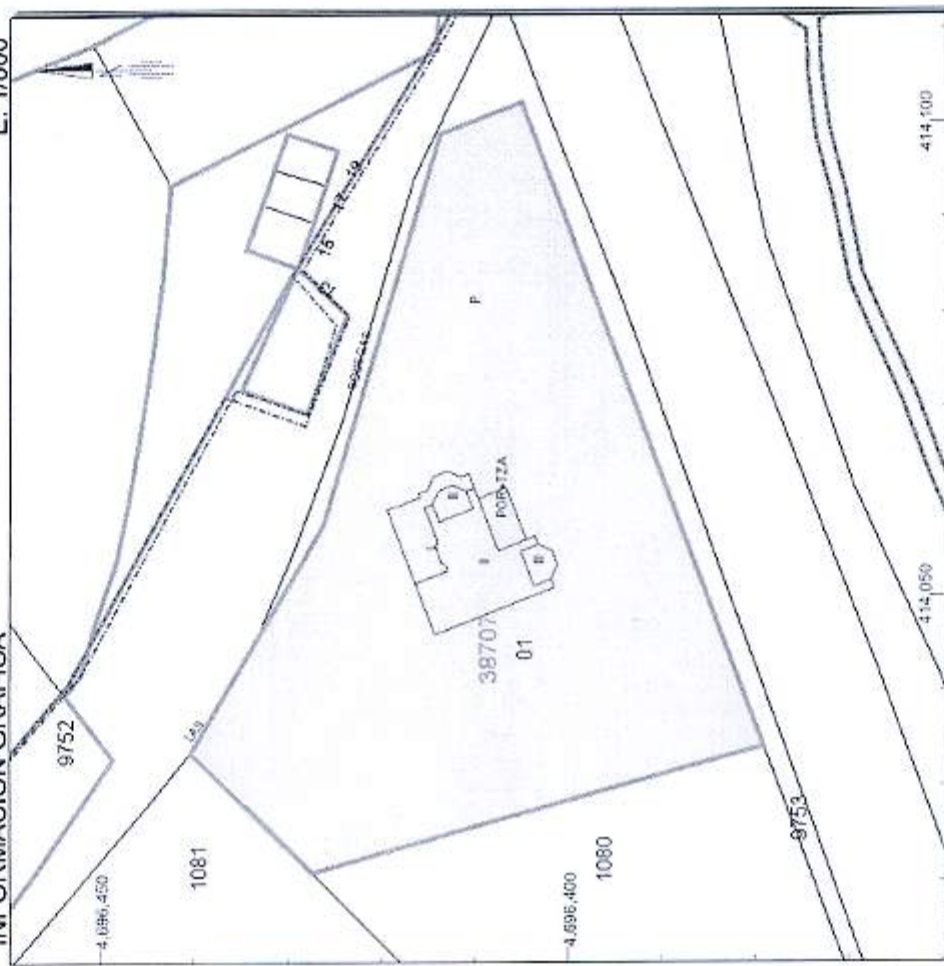
LOCALIZACIÓN	CM LAS BODEGAS		
	09123 SASAMON [Sasamon] [BURGOS]		
USO LOCAL PRINCIPAL	Residencial	AÑO CONSTRUCCIÓN	2005
COEFICIENTE DE PARTICIPACIÓN	100,000000	SUPERFICIE CONSTRUIDA (m ²)	336
VALOR SUELO (E/€)	23.998,65	VALOR CONSTRUCCIÓN (E/€)	53.035,96
		VALOR CATASTRAL (E/€)	77.034,61
		AÑO VALOR	2012

DATOS DE TITULARIDAD

APELLIDOS Y NOMBRE/RAZÓN SOCIAL	SALAZAR ORTEGA JAVIER	
	CAPA MORAL VERONICA	
DOMICILIO FISCAL	CL VITORIA BIS- 37 Pl:1 Pt:C	
	09004 BURGOS [BURGOS]	
DERECHO	100% de Propiedad	
	MF	71265599F
		71268298S

DATOS DE LA FINCA A LA QUE PERTENECE EL INMUEBLE

SITUACIÓN	CM LAS BODEGAS		
	SASAMON [Sasamon] [BURGOS]		
SUPERFICIE CONSTRUIDA (m ²)	336	SUPERFICIE SUELO (m ²)	2.581
		TIPO DE FINCA	Parcela con un unico inmueble



Este certificado refleja los datos incorporados a la Base de Datos Nacional del Catastro. Solo podrá utilizarse para el ejercicio de las competencias del solicitante

- 414,100 Coordenadas UTM, en metros.
- Límite de Manzana
- Límite de Parcela
- Límite de Construcciones
- Mobiliario y aceras
- Límite zona verde
- Hidrografía

VER ANEXO DE COLINDANTES